


# hlavní výkres změna č. 4 územního plánu Skalice

## Legenda



správní území obce

řešené území změny č. 4

zastavěné území k 1. 9. 2016

Z1 zastavitelná plocha

plochy stabilizované



plochy změn



plochy bydlení - venkovské

plochy veřejných prostranství

plochy zeleně soukromé a vyhrazené

## Záznam o účinnosti

vydávající správní orgán:

Zastupitelstvo obce Skalice

oprávněná úřední osoba pořizovatele  
jméno a příjmení: **Ing. Vlastimil Smitka**  
funkce: **oprávněná úřední osoba pořizovatele**

podpis:

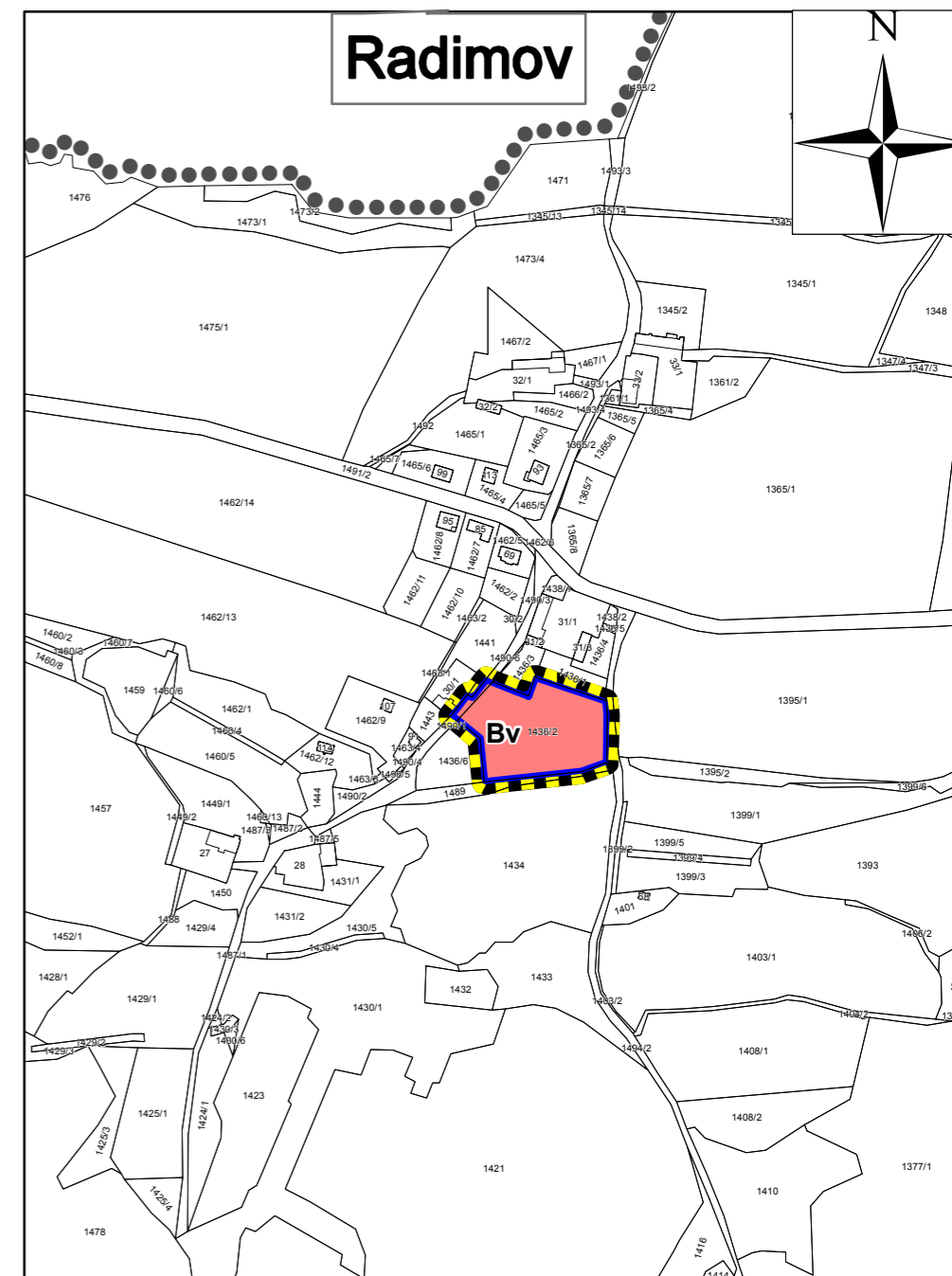
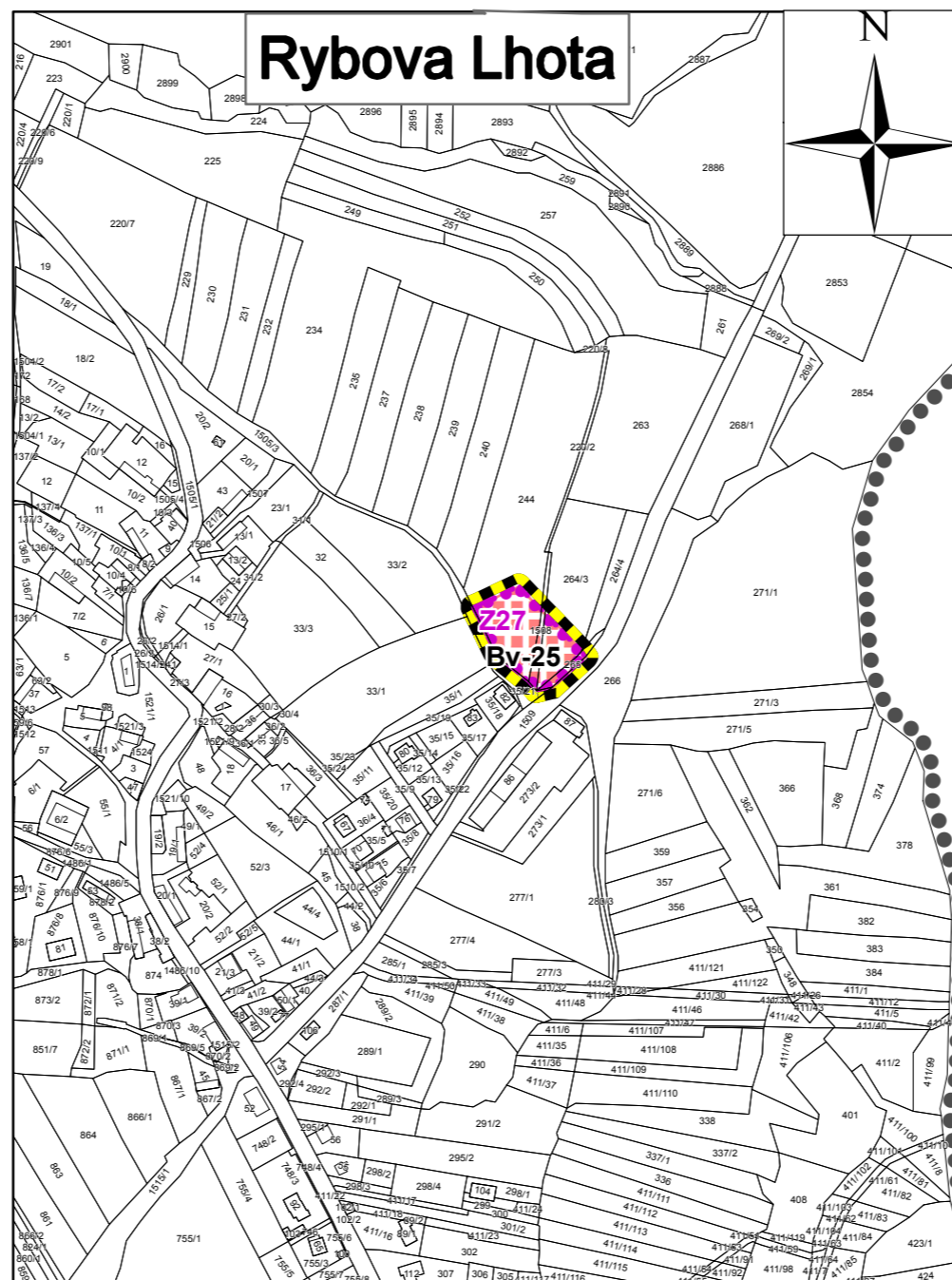
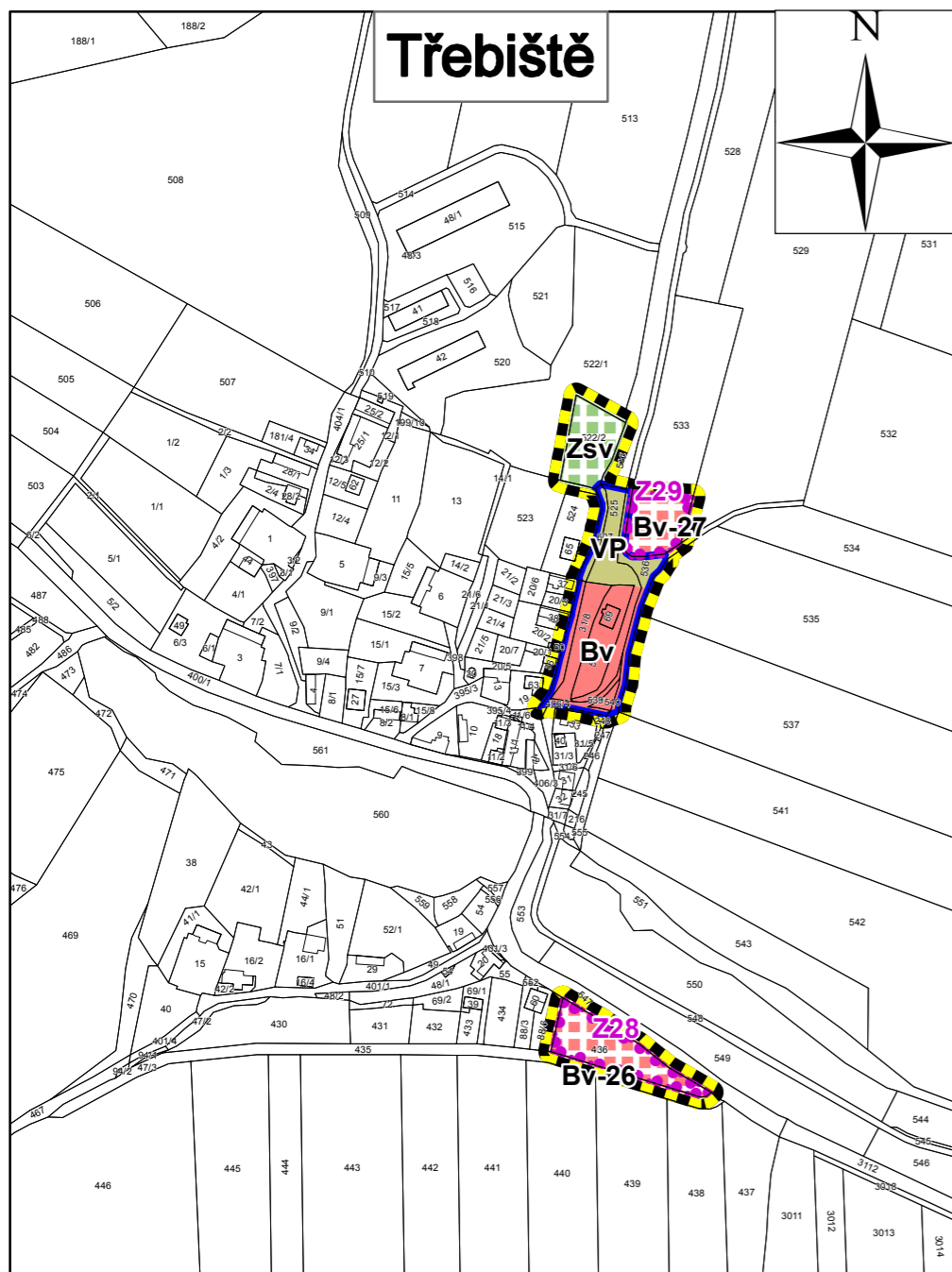
jméno a příjmení: **Ing. Petr Cícha**

funkce: **starosta obce Skalice**

podpis:

datum nabytí účinnosti:

otisk úředního razítka pořizovatele



0 62,5 125 250 375 500 m

měřítko 1:5 000