

koordinační výkres změna č. 4 územního plánu Skalice

Legenda

-  správní území obce
-  řešené území změny č. 4
-  zastavěné území k 1. 9. 2016
-  zastavitelná plocha

plochy stabilizované

Bv

VP

plochy změn

Bv-1

VP-1

Zsv-1

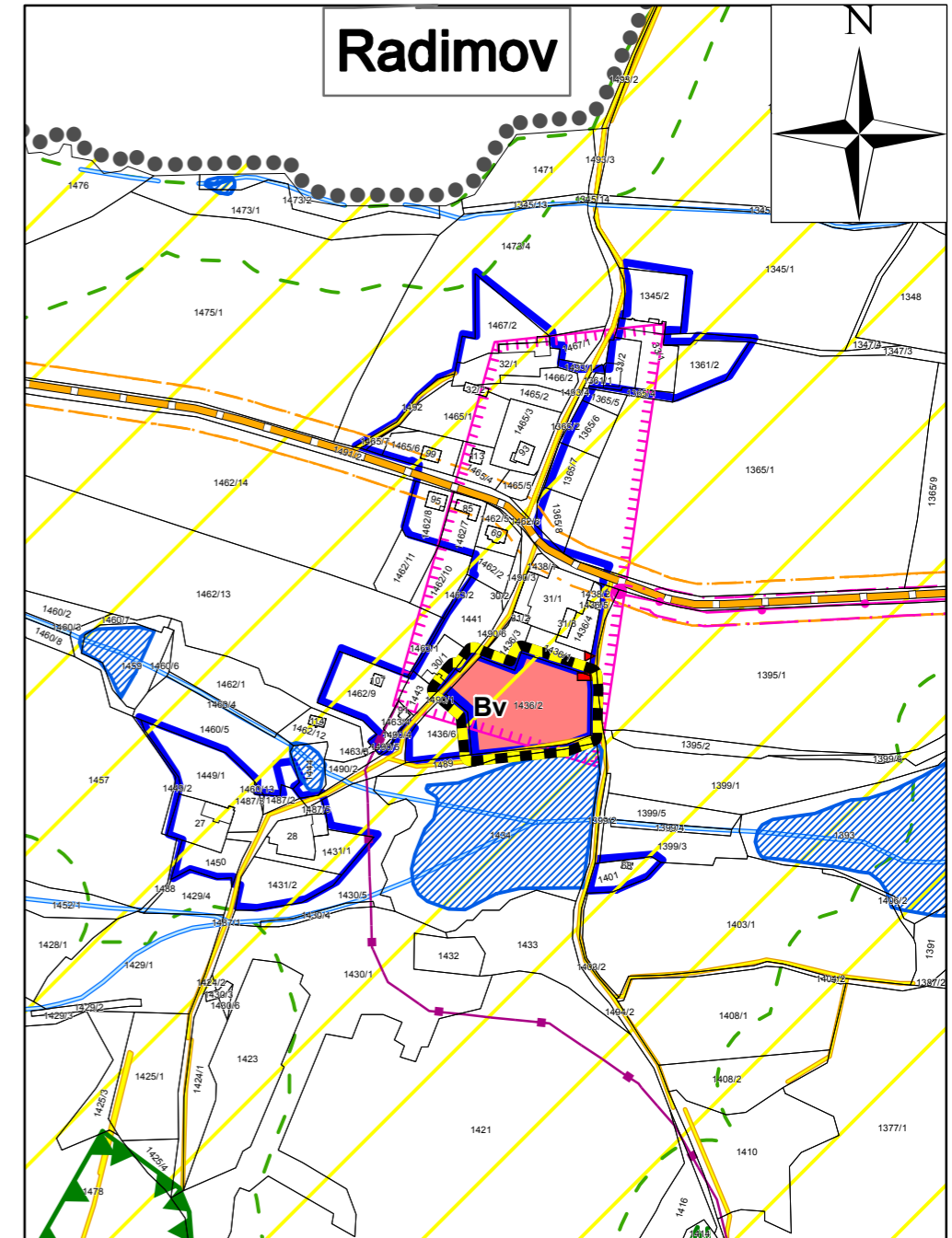
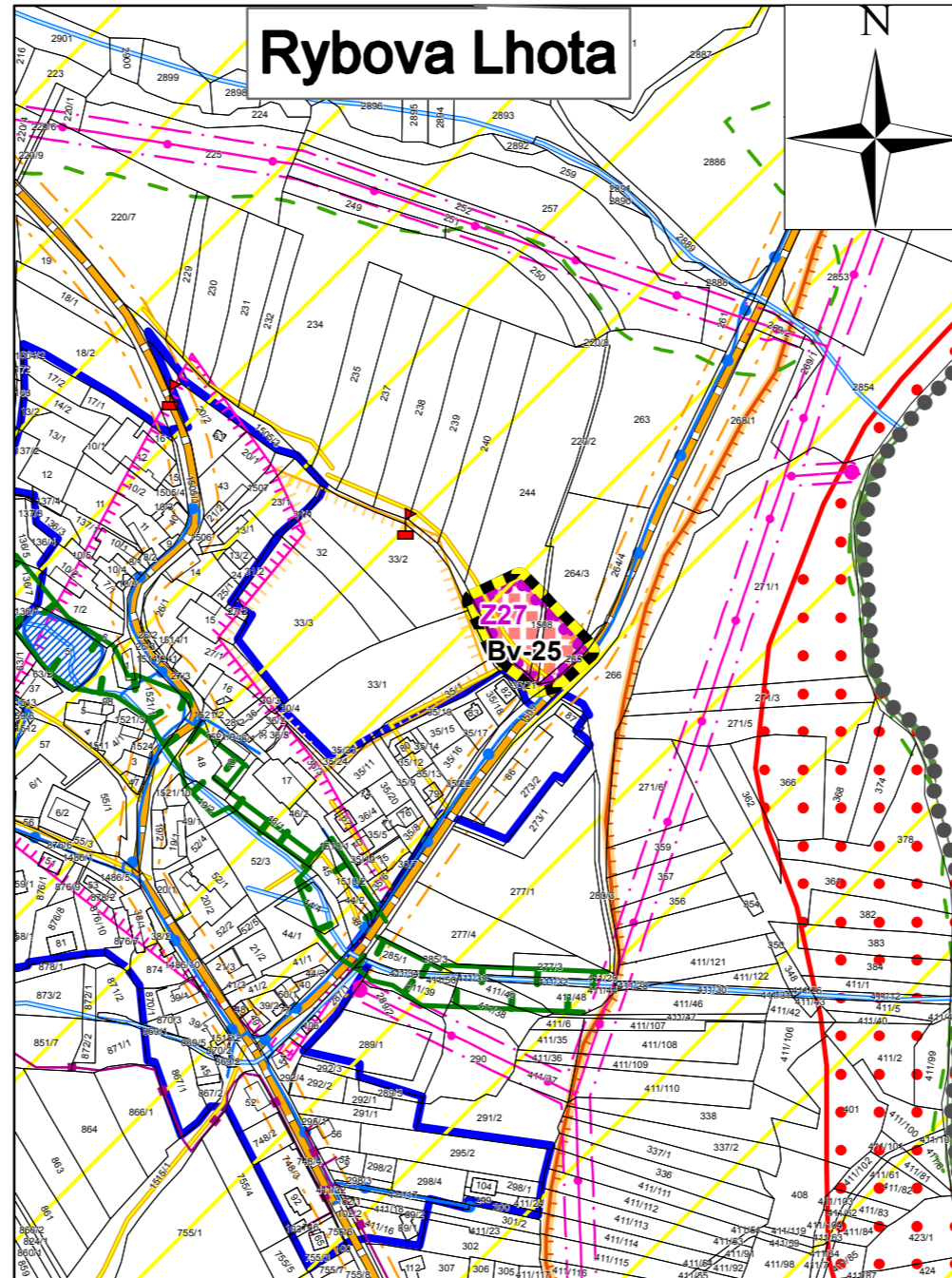
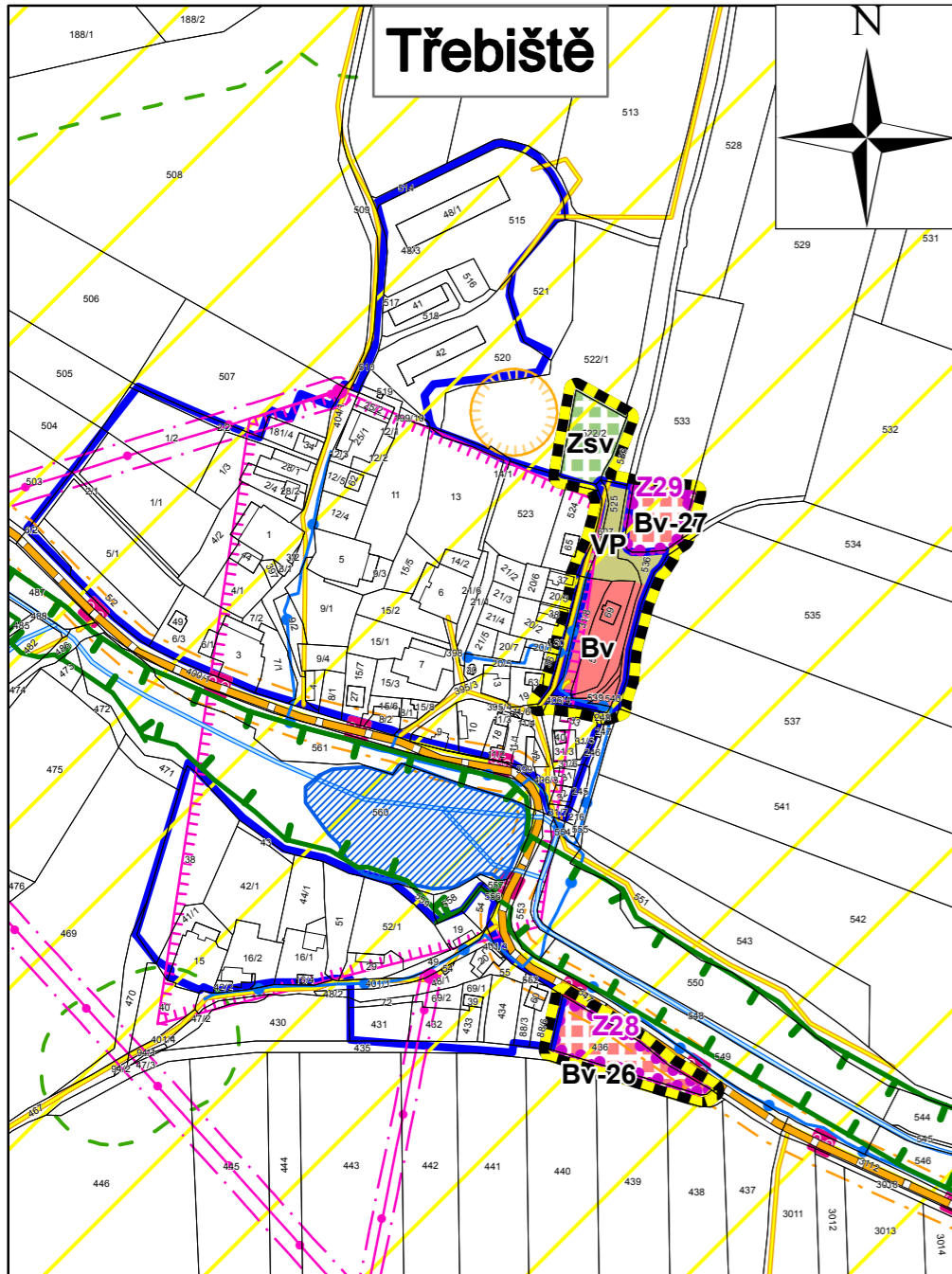
plochy bydlení - venkovské

plochy veřejných prostranství

plochy zeleně soukromé a vyhrazené

důležitá omezení v území

-  elektrická stanice
-  elektrické vedení vysokého napětí
-  ochranné pásmo elektrizační soustavy
-  komunikační vedení včetně ochranného pásma
-  vodovod včetně ochranného pásma
-  čistírna odpadních vod
-  ochranné pásmo železniční dráhy
-  silnice III. třídy
-  ochranné pásmo silnic
-  ostatní komunikace
-  ochranné pásmo letiště Soběslav
-  letecký koridor LK TRA Veselí - ČR MO
-  ložisko nerostných surovin
-  chráněné ložiskové území
-  nemovitá kulturní památka
-  významný vyhlídkový bod
-  vodní plocha
-  vodní tok
-  evropsky významná lokalita
-  vzdálenost 50 m od okraje lesa
-  záplavové území
-  Aktivní zóna záplavového území
-  cyklostezka, cyklotrasa
-  turistická trasa
-  území archeologických nálezů kategorie I.
-  území archeologických nálezů kategorie II.
-  území archeologických nálezů kategorie III - zbytek území
-  zranitelná oblast - celé řešené území



0 62,5 125 250 375 500 m měřítko 1:5 000