











# výkres předpokládaných záborů půdního fondu odůvodnění změny č. 4 územního plánu Skalice

## Legenda

-  správní území obce
-  řešené území změny č. 4
-  zastavěné území k 1. 9. 2016
-  Bv-1 plochy změn
-  investice do půdy za účelem zlepšení půdní úrodnosti
-  bonitovaná půdně ekologická jednotka

-  zemědělská půda s třídou ochrany I.
-  zemědělská půda s třídou ochrany II.
-  zemědělská půda s třídou ochrany III.
-  zemědělská půda s třídou ochrany V.

**76811/V.** bonitovaná půdně ekologická jednotka/třída ochrany

